





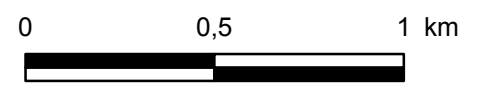


**Zeichenerklärung:**

-  geplante WEA-Standorte
-  Beobachtungsstandorte der Zugvögel
-  Zugrouten der Zugvögel
-  3000 m - Radius
-  1500 m - Radius
-  500 m - Radius



Datengrundlagen: Vom Auftraggeber zur Verfügung gestellt.

**BCE**  
 BJÖRNSEN BERATENDE INGENIEURE

Karte 2  
 Beobachtungsstandorte  
 der Zugvögel

M.: 1:20.000	Okt. 2015	2014010.06
--------------	-----------	------------

09.10.2015 Uhr: 11:24:43 cgraf 1:20.000  
 P:\vedf1401006\planung03\_GIS\mxd\2015\_Kesfeld\K\_2\_BP\_Zugvoegel\_Kesfeld.mxd